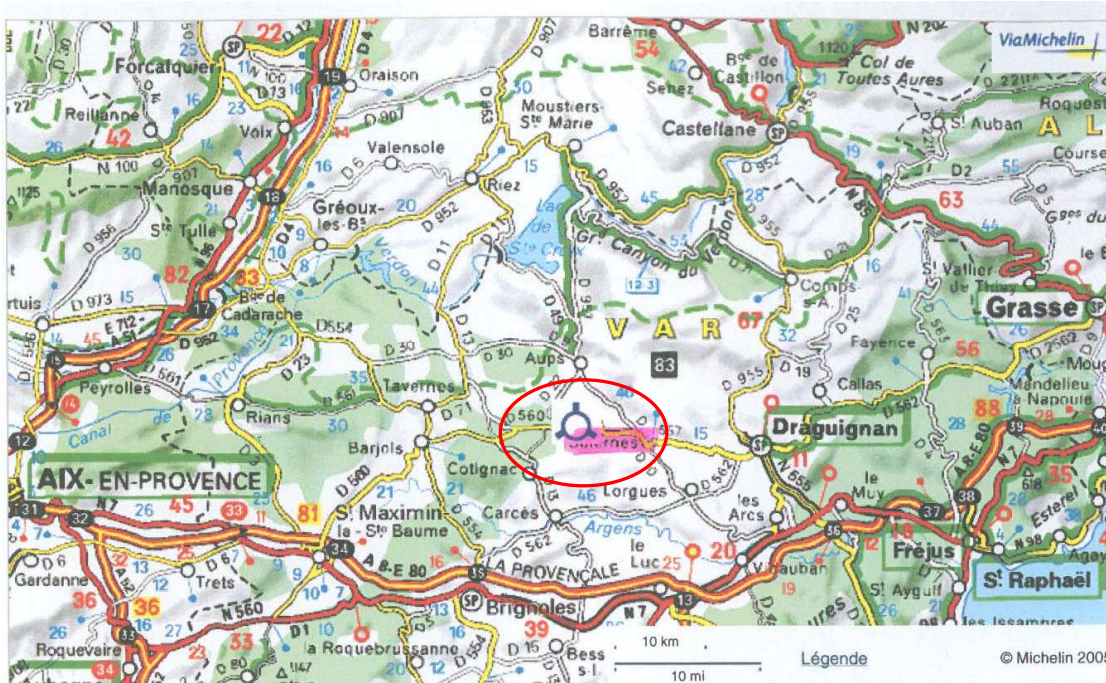


PLAN D'ACCES SOLEOU

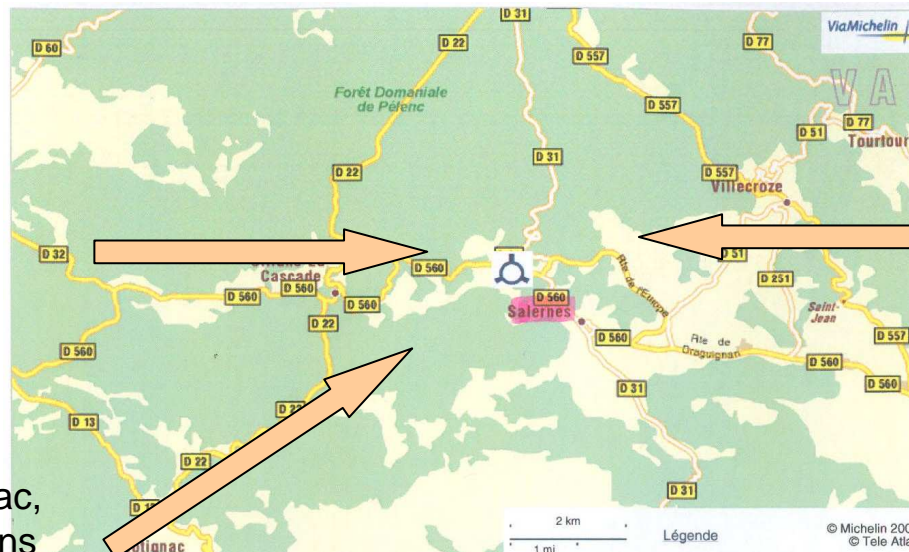


Comment venir à Salernes?

- ✓ **En venant d'Aix en Provence:** prendre l'autoroute A8 et sortir soit à Saint Maximin, soit à Brignoles
- ✓ **En venant de Nice,** prendre l'autoroute A8 et sortir à Brignoles
- ✓ **En venant de Draguignan:** prendre la départementale direction Salernes (passer par Flayosc)

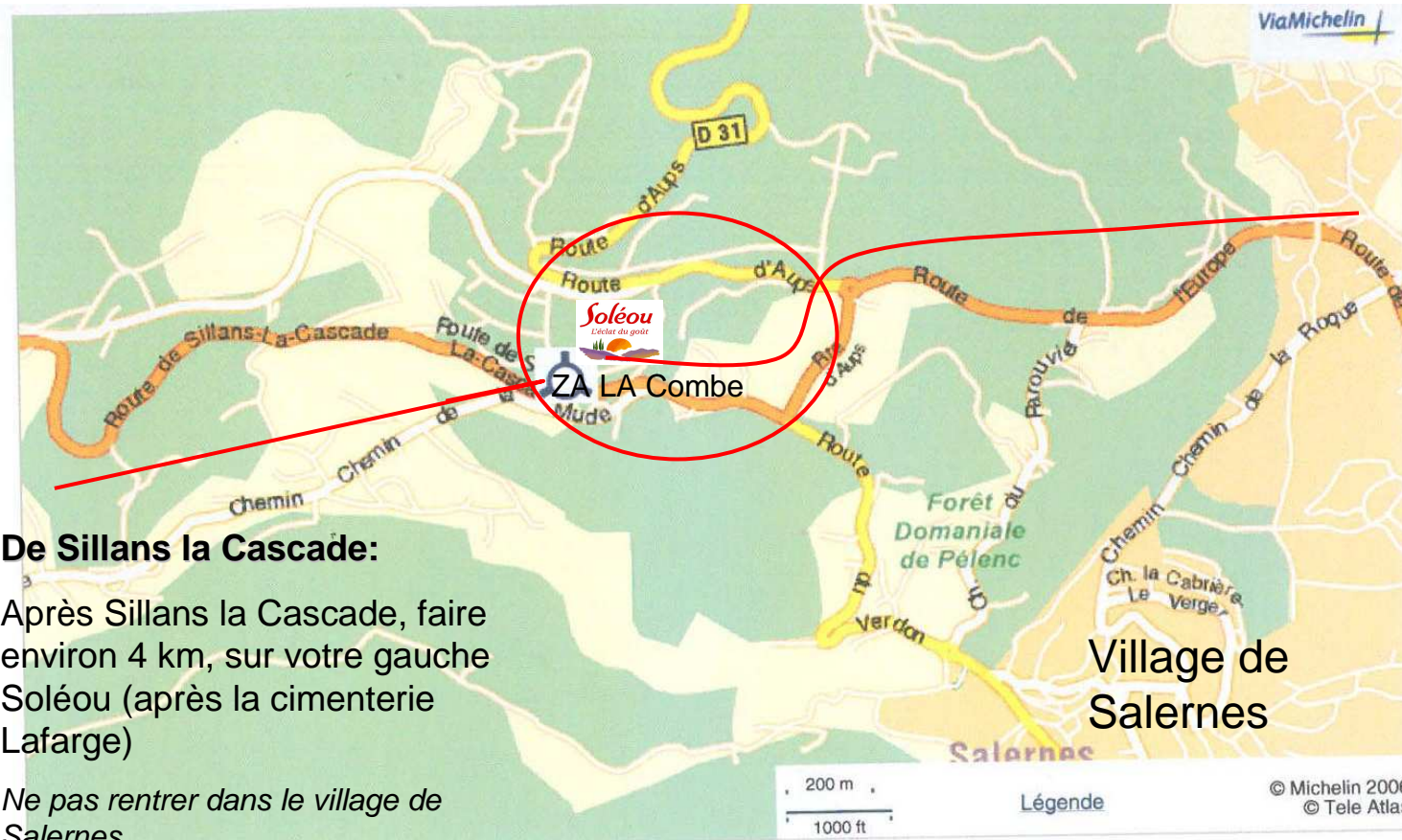
sortie A8 Saint Maximin (passer par Brue Auriac, Barjols, Sillans la Cascade puis Salernes)

sortie A8 Brignoles (prendre direction le Val, après le Val direction Montfort sur Argens, à Montfort, direction Cotignac, à Cotignac, direction Sillans La Cascade puis Salernes)



En venant de Draguignan (prendre direction Flayosc, suivre Flayosc puis Salernes)

PLAN D'ACCES SOLEOU



De Sillans la Cascade:

Après Sillans la Cascade, faire environ 4 km, sur votre gauche Soléou (après la cimenterie Lafarge)

Ne pas rentrer dans le village de Salernes

En venant de Draguignan, à l'entrée de Salernes, à l'entrée de Salernes, au rond point du Casino, prendre la direction Sillans la Cascade. Faire environ 4 km (route de l'Europe, puis route de Sillans) à votre droite Soléou